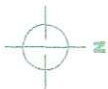


CARTE COMMUNALE

Département d'Ille et Vilaine

Commune de

LILLEMER



CARTE COMMUNALE prescrite le : 27.05.2004

CARTE COMMUNALE approuvée le : 06.04.2006


*Approuvée par délibération
en date du 06.04.2006*

PLAN GENERAL



Echelle : 1/5000


LEGENDE

 Limite communale

 Limite de zone ou de secteur


 Zone ou secteur


 secteurs soumis au risque d'inondation


 Site archéologique et n° (se reporter à l'annexe 2 pour plan de détail)

 zone non aedificandi liée aux exploitations agricoles

SERVITUDES PUBLIQUES

 A4 Servitude concernant les terrains riverains des cours d'eau non domaniaux

 A5 Servitude pour la pose des canalisations publiques d'eau potable et d'assainissement

 I4 Servitude relative à l'établissement des canalisations électriques HTB
Pour les lignes HTA et BT, se reporter aux plans 1/10000ème en annexe 1

 EL7 Servitude attachée à l'alignement des voies nationales, départementales ou communales

 T7 Servitude aéronautique établies à l'intérieur des zones de dégagement.

ATELIER DE PAYSAGE & D'URBANISME

"Vieil Autel" - 35133 Parigné

tél: 02.99.97.23.72 - Fax: 02.99.97.29.86